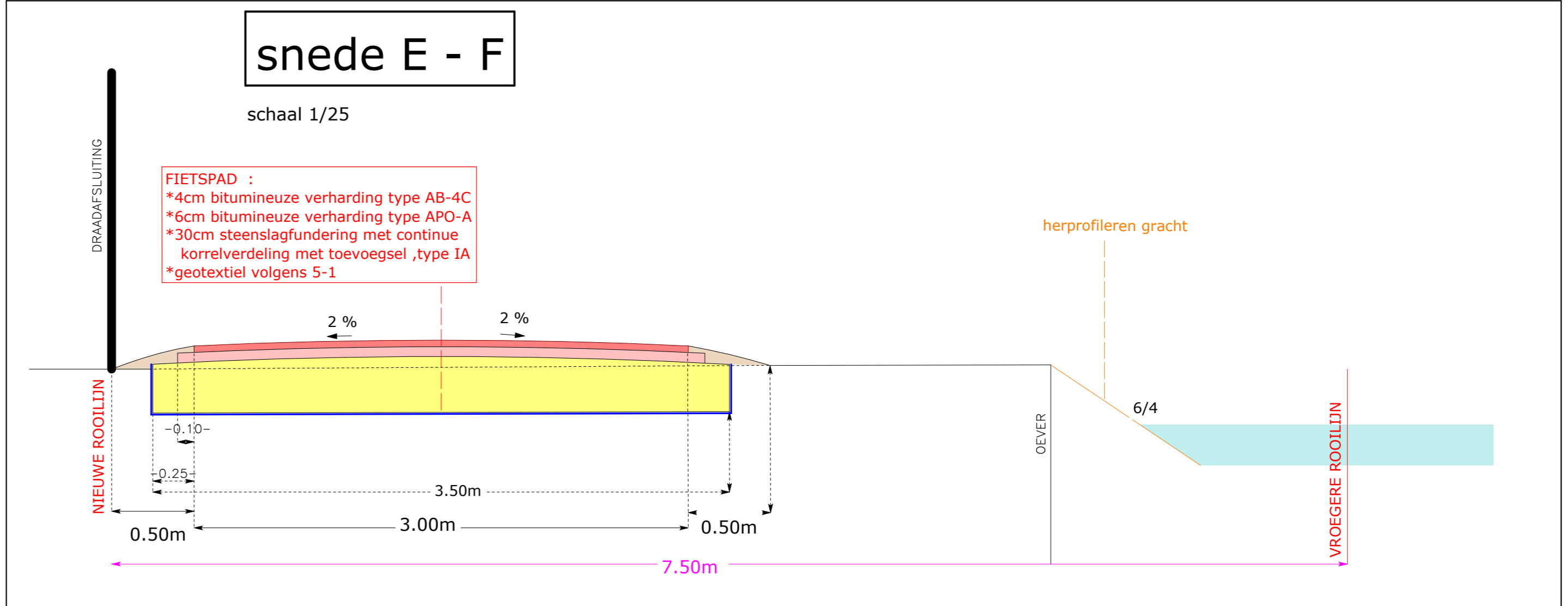
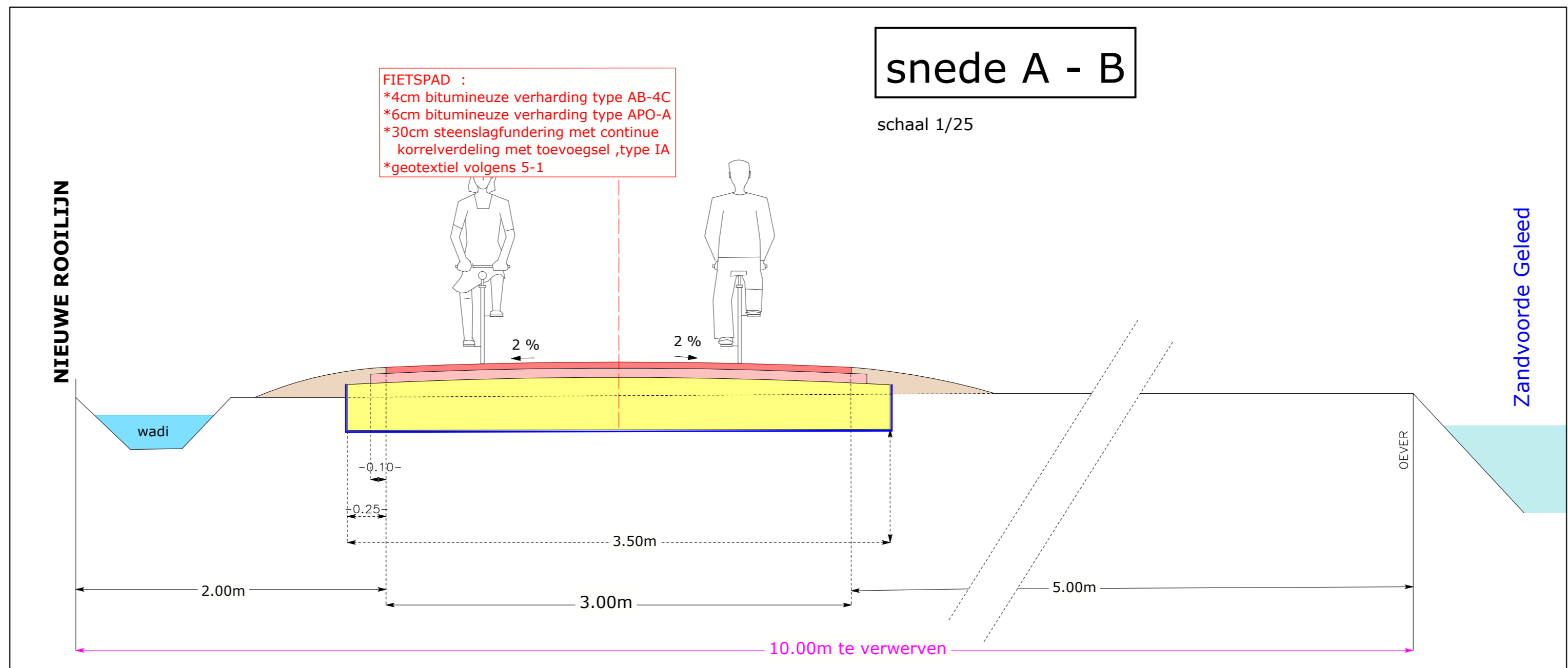


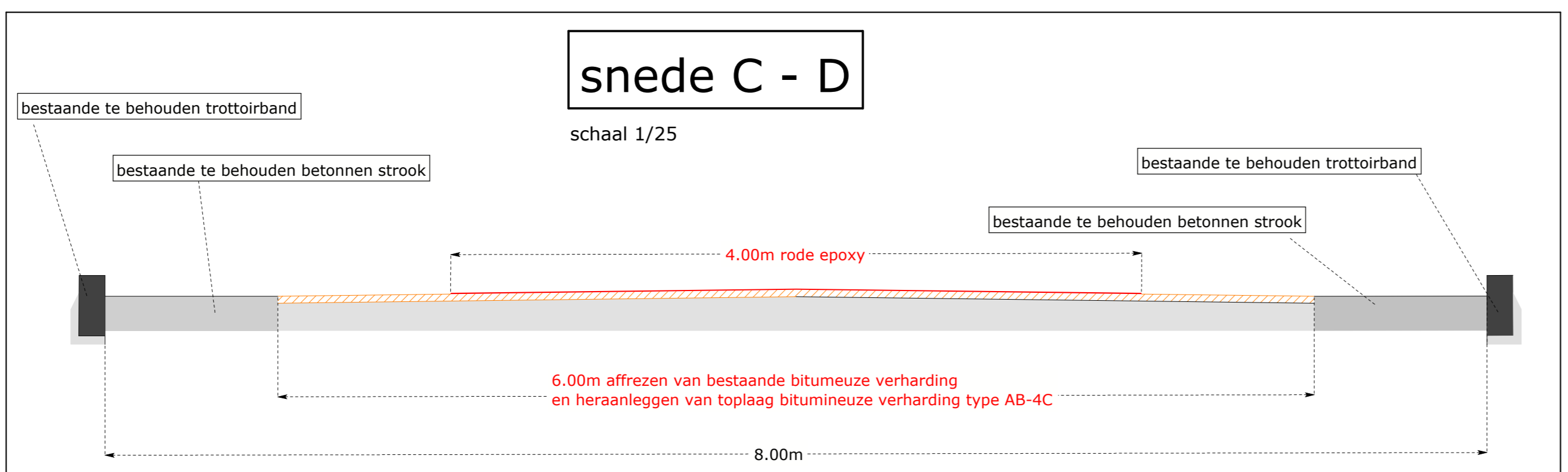
Coördinatenlijst

punten zijn op terrein niet gemeten/afgeleid

Nr	X	Y
10	48172.99	208180.33
11	48153.13	208208.33
12	48165.33	208207.96
13	48172.76	208272.07
14	48188.25	208243.67
15	48217.14	208237.77
16	48241.53	208255.17
17	48250.62	208259.31
18	48257.93	208261.81
19	48297.03	208273.06
20	48320.78	208238.51
21	48397.88	208235.36
22	48404.16	208238.02
23	48410.10	208229.27
24	48415.52	208232.16
25	48428.69	208238.53
26	48464.61	208230.98
27	48470.75	208230.02
28	48481.98	208219.98
29	48498.05	208321.43
30	48499.39	208311.49
31	48493.03	208310.38
32	48486.78	208309.41
33	48482.09	208309.06
34	48475.96	208309.37
35	48469.42	208310.11
36	48462.82	208311.14
37	48454.92	208312.79
38	48448.39	208314.22
39	48441.23	208319.44
40	48428.79	208318.71
41	48421.62	208319.67
42	48415.96	208320.10
43	48411.55	208322.14
44	48406.47	208318.29
45	48401.21	208316.90
46	48395.48	208314.25
47	48387.52	208302.87
48	48385.71	208296.17
49	48380.07	208296.73
50	48376.52	208292.87
51	48370.21	208279.95
52	48361.42	208272.10
53	48351.83	208268.71
54	48346.07	208266.73
55	48338.11	208265.70
56	48330.87	208263.49
57	48326.06	208260.65
58	48321.11	208257.45
59	48316.87	208255.85
60	48312.02	208252.30
61	48307.99	208249.49
62	48304.69	208246.14
63	48300.33	208241.50
64	48291.80	208235.46
65	48284.37	208229.98
66	48279.68	208227.76
67	48273.23	208225.50
68	48267.97	208224.61
69	48263.67	208224.88
70	48259.43	208225.28
71	48254.81	208226.42
72	48249.70	208228.45
73	48244.12	208230.61
74	48238.72	208234.21
75	48233.58	208238.61
76	48228.23	208240.93
77	48222.84	208250.91
78	48218.69	208258.45
79	48214.57	208262.24
80	48210.48	208267.31
81	48206.43	208270.31
82	48202.43	208273.77
83	48198.28	208274.00
84	48194.92	208274.70
85	48191.65	208274.80
86	48188.15	208275.25
87	48184.91	208276.00
88	48181.61	208276.96
89	48178.11	208278.70
90	48174.11	208282.57
91	48170.32	208289.01
92	48166.20	208296.73
93	48162.22	208299.37
94	48157.03	208292.98
95	48151.28	208283.25
96	48145.86	208269.90
97	48140.75	208251.61
98	48135.41	208230.89
99	48129.20	208200.73
100	48122.13	208169.06
101	48115.33	208135.33
102	48108.33	208100.00
103	48101.33	208064.67



- LEGENDE**
- bitumieuze verharding
 - bitumieuze verharding met RODE epoxy
 - bitumieuze toplaag na afrezen
 - nieuw te plaatsen kasseien van herbruik
 - bestaande te behouden kasseien
 - bitumieuze verharding na uitbraak kasseien
 - bitumieuze verharding na afrezen
 - wadi
 - groenstrook met lage beplanting



west-vlaanderen
de gedreven provincie

Mobiliteit en infrastructuur

Provinciehuys Boverbos
Koning Leopold III laan 41
8200 Sint-Andries
tel : 050 40 33 30
natasja.debaets@west-vlaanderen.be

Bestek 01/2017

BOVENLOKAAL FUNCTIONEEL FIETSROUTENETWERK

Gemeenten : Gistel en Middelkerke

Titel :Aanleg fietsvoorzieningen tbv fietssnelweg F39 thv Quatannes

Plan nr 2/2

Plan 2 : ontworpen toestand

Stad Gistel
Heyvaertlaan 18, 8470 Gistel

Gemeente Middelkerke
Spermaliestraat 1
8430 Middelkerke

Getekend door:
Dany Snauwaert,
technisch deskundige
dd. 24/06/2016

Opgemaakt te Brugge,
De ind. ingenieur
Natasja De Baets

Gezien en goedgekeurd door de provincieraad van West-Vlaanderen in zitting van De provinciegriffier,

De voorzitter,
Christof DEJAEGHER

Geert ANTHIERENS

Christof DEJAEGHER

aantal plans: 2

schaal: 1/500

dossiernr. : 1615/2019/001

ontwerp